

Г - 9 - 13

Код участника (не заполнять!)

ВСЕРОССИЙСКАЯ ОЛИМПИАДА ШКОЛЬНИКОВ ПО ГЕОГРАФИИ
(МУНИЦИПАЛЬНЫЙ ЭТАП, 9 класс)

Уважаемый участник олимпиады!

Вам предстоит выполнить теоретические, практические и тестовые задания.

Время выполнения заданий муниципального этапа

2 астрономических часа (120 минут).

Максимальная оценка за выполнение заданий всех трёх частей
муниципального этапа – 100 баллов.

Участникам муниципального этапа олимпиады **запрещено** пользоваться во время выполнения заданий своими предметными тетрадями, справочной литературой, учебниками, атласами, любыми электронными устройствами, служащими для передачи, получения или накопления информации.

ФИО участника (заполнить обязательно!)

Код участника (не за

ЗАДАНИЯ ПЕРВОЙ (ТЕОРЕТИЧЕСКОЙ) ЧАСТИ

Задача 1. «Белая ворона»

Из перечня слов выбрать объект, термин, который не подходит по с
Объясните свой выбор. Ответ занесите в таблицу. (1 б. за выбор, 1 б. за объяс
Всего 20 б.)

Что лишнее?



- 1) Череповецкий, Магнитогорский, Новолипецкий, Новотроицкий, Саян
- 2) Кузнецкий, Печерский, Канско-Ачинский, Южно-Якутский;
- 3) Приморский, Кольский, Таймыр, Гыданский, Ямал;
- 4) Немецкий, Ханты-Мансийский, Еврейская, Чукотский;
- 5) Смоленская, Братская, Курская, Балаковская, Билибинская;
- 6) Свердловская, Калининградская, Северо-Сибирская, Иркутская;
- 7) Алтай, Карелия, Бурятия, Сыктывкар, Чувашия;
- 8) Великий Новгород, Магадан, Архангельск, Петропавловск-Камчатский;
- 9) Природный газ, нефть, горючие сланцы, фосфориты;
- 10) Пермь, Самара, Новосибирск, Екатеринбург, Петрозаводск.

ОТВЕТ:

№ п/п	«Белая ворона»	Пояснение	Балл
1	Советский 15	Не является металлургическим заводом. 15	
2	Южно-Якутский 15		
3	Туркменский	Не промышленный	
4	Немецкий	Терм идет о субъектах РФ от которого субъекта нет. 15	
5	Братская 15	Братская не гидроэлектростанция (ГЭС).	
6	Калининградская	Калининградский главный заводский центр России, столица - Калининград.	
7	Сыктывкар 15	Это город в Республике Коми. 15	

9	15 Госфоринь	Является частью хм. тролльови в омми ви умми вояовов. 15	
10	Терьинь	Терьинь - город миллионник в дринне города умми-ном	15

Задача 2. Определите субъект Российской Федерации, если о соседствующих с ним субъектах федерации имеется следующая информация:

О первом соседе	Его административный центр находится в самом крупном городе-миллионере России, расположенном на берегу Мирового океана
О втором соседе	Отсюда начал своё путешествие «За три моря» город на Волге Афанасий Никитин
О третьем соседе	Столица – древний город, возник как крепость на месте древнего поселения Медвежий угол. Здесь находилось народное ополчение под руководством К.М. Минина и Д.М. Пожарского. 
О четвертом	В древности великое княжество, здесь находится памятник «Тысячелетие России». 
О пятом	Здесь находились текстильные льняные мануфактуры братьев Третьяковых, ставших впоследствии основателями знаменитой галереи.
О шестом	Уникальная приграничная территория: березы, озера ледникового происхождения, бараньи лбы



Здесь родился автор этих картин. Субъект славится лесной промышленностью и изделиями народного промысла из древесины. (Вяткинская игрушка)

О
седьмом



О
восьмом

Здесь находится самый крупный центр производства подводных лодок. Родина М.В. Ломоносова

Определите о каком субъекте идет речь (2 б.), дополните определившийся субъект дополнительной информацией (2 б.) Определите кто соседи данного субъекта (2 б.).

ОТВЕТЫ: по 2 балла за каждый пункт (всего 20 б.)

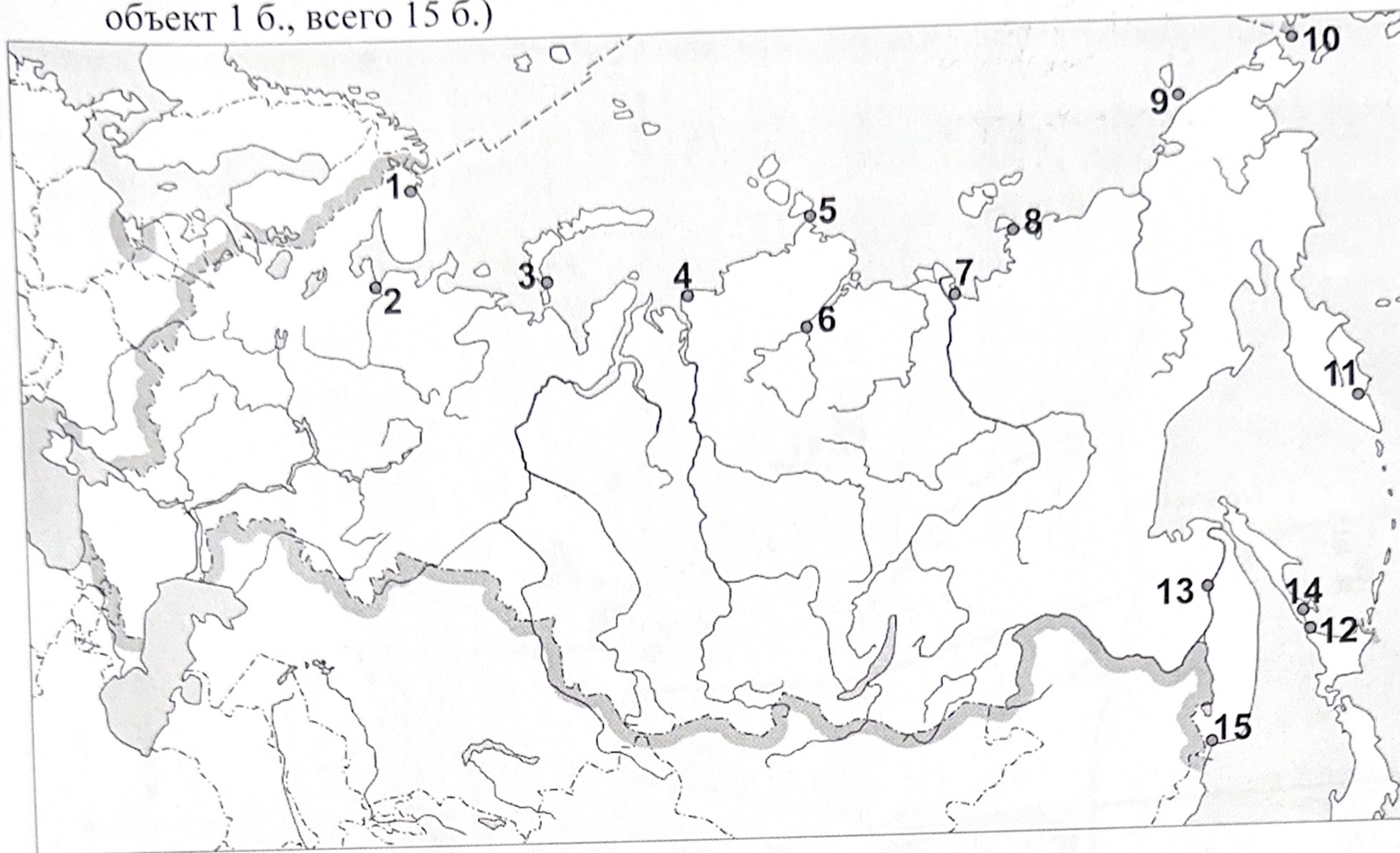
Определяемый субъект -

Дополнительная информация о нем:

- Сосед первый - ~~Ленинградская~~ ²⁵ Ленинградская область - г. Санкт-Петербург
- Сосед второй - ~~Новгородская~~ Новгородская область - г. Новгород
- Сосед третий -
- Сосед четвертый -
- Сосед пятый -
- Сосед шестой -
- Сосед седьмой - ~~Иркутск~~ Иркутск. ¹⁶
- Сосед восьмой -

Задача 3.

1) Укажите географические объекты на карте Северного морского пути (каждый объект 1 б., всего 15 б.)



ОТВЕТ:

- 1.
2. Карское море 15
3. О-ва Новая Земля 15
- 4.
- 5.
- 6.
- 7.
- 8.
- 9.
10. Берингово море 15
11. Японско-Корейский пролив 15
12. Японский пролив
13. Желтое море
14. Японские о-ва
- 15.

2) Ответьте на вопрос. Что такое «северный завоз»? (ответ 2 б.)

ОТВЕТ:

3) Назовите 3 незамерзающих порта Северного морского пути (3 б.)

ОТВЕТ: 1. 1 - обзор 0,5 2,5

2 - сенокос

3 - покос

4 - мочалки осинового вяза

4. Тело - черная; Помолочный - Трость 2,5

7. Да, сено можно уложить Т.к. комья

масломочек выше моч.

10. Мочалки и мочалки 0,5 2,5

5 Трость берез 0,5 2,5

8 Левый ствол более кривой т.к. он был и уперся

мерилом высоты, а если левый кривой, то правый
покорный.

ТЕСТ
(максимум 20 баллов)

1. Как называется перемещение земляных масс по склону под действием силы тяжести, связанное с деятельностью поверхностных и подземных вод:

- А) камнепад
- Б) лавина
- В) оползень
- Г) сель

15

ОТВЕТ: В

2. Какое утверждение о литосферных плитах является верным?

- А) к границам литосферных плит приурочены сейсмические пояса
- Б) границы литосферных плит точно совпадают с контурами материков
- В) строение материковых и океанических литосферных плит одинаково
- Г) при столкновении литосферных плит образуются обширные впадины.

15

ОТВЕТ: А

15

3. Выберите город-центр автомобилестроения:

- А) Смоленск;
- Б) Тольятти;
- В) Омск;
- Г) Мурманск;

15

ОТВЕТ: Б

4. К бассейну внутреннего стока относятся реки:

- А) Волга, Урал, Терек;
- Б) Лена, Енисей, Обь;
- В) Амур, Яньзы, Хуанхе;
- Г) Дон, Дунай, Днепр;

15

ОТВЕТ: Г

5. Выдающийся отечественный ученый-естествоиспытатель, географ, геолог основоположник почвоведения и учения о природных зонах, автор труда «Русский чернозём» - это...

- А) В.И. Вернадский;
- Б) А. Гумбольд;
- В) В.В. Докучаев;

15

6. Расположите страны в последовательности увеличения энергозатрат на обогрев жилищ в зимний период.

- А) Швеция;
- Б) Швейцария;
- В) Каир;
- Г) Афины.

ОТВЕТ: ~~БАГВ~~ ВГАБ 15

7. Выберите правильное сочетание «территория России - тип климата»:

- А) Черноморское побережье Кавказа - умеренный морской климат;
- Б) Сихоте-Алинь - умеренный резко континентальный климат;
- В) Плато Путорана - субарктический климат;
- Г) Камчатка - умеренный муссонный климат;

ОТВЕТ: Г 15

8. Выберите неверный вариант:

- А) Норильск – тракторостроение;
- Б) Владивосток - судостроение, судоремонт;
- В) Новокузнецк - металлургический комбинат полного цикла;
- Г) Кемерово - добыча угля;

ОТВЕТ: А 15

9. Выберите народ, имеющий автономию на территории Дальнего Востока.

- А) русские
- Б) евреи
- В) удмурты
- Г) карелы

ОТВЕТ: Б 15

10. На берегах Балтийского моря расположено девять стран и множество городов. Выберите самый большой по численности населения город Балтики.

- А) Копенгаген;

20. Назовите внутриконтинентальную страну, имеющую двух сухопутных соседей, один из которых имеет самую крупную ГЭС в мире, а на территории второго расположен самый высокий из действующих вулканов Евразии.

ОТВЕТ: *Китай*

0